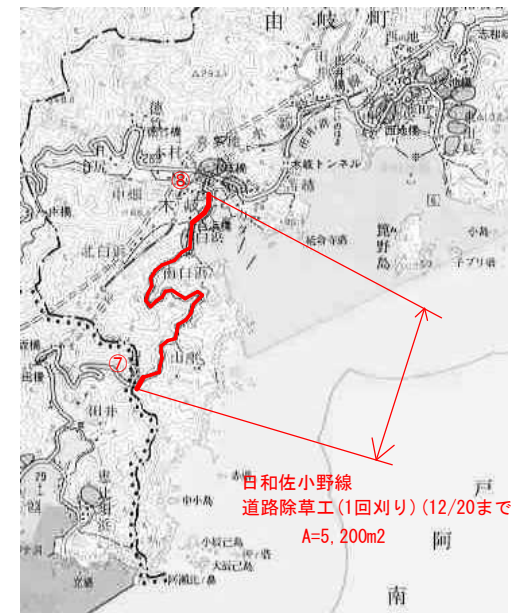


赤松由岐線  
道路除草 (1回刈り) (12/20まで)  
A=3,000m2

抜根除草 (1回刈り) (12/20まで) A=50m2

日和佐小野線  
道路除草 (2回刈り)  
A=5,500 × 2=11,000m2

抜根除草 (1回刈り) (12/20まで) A=370m2

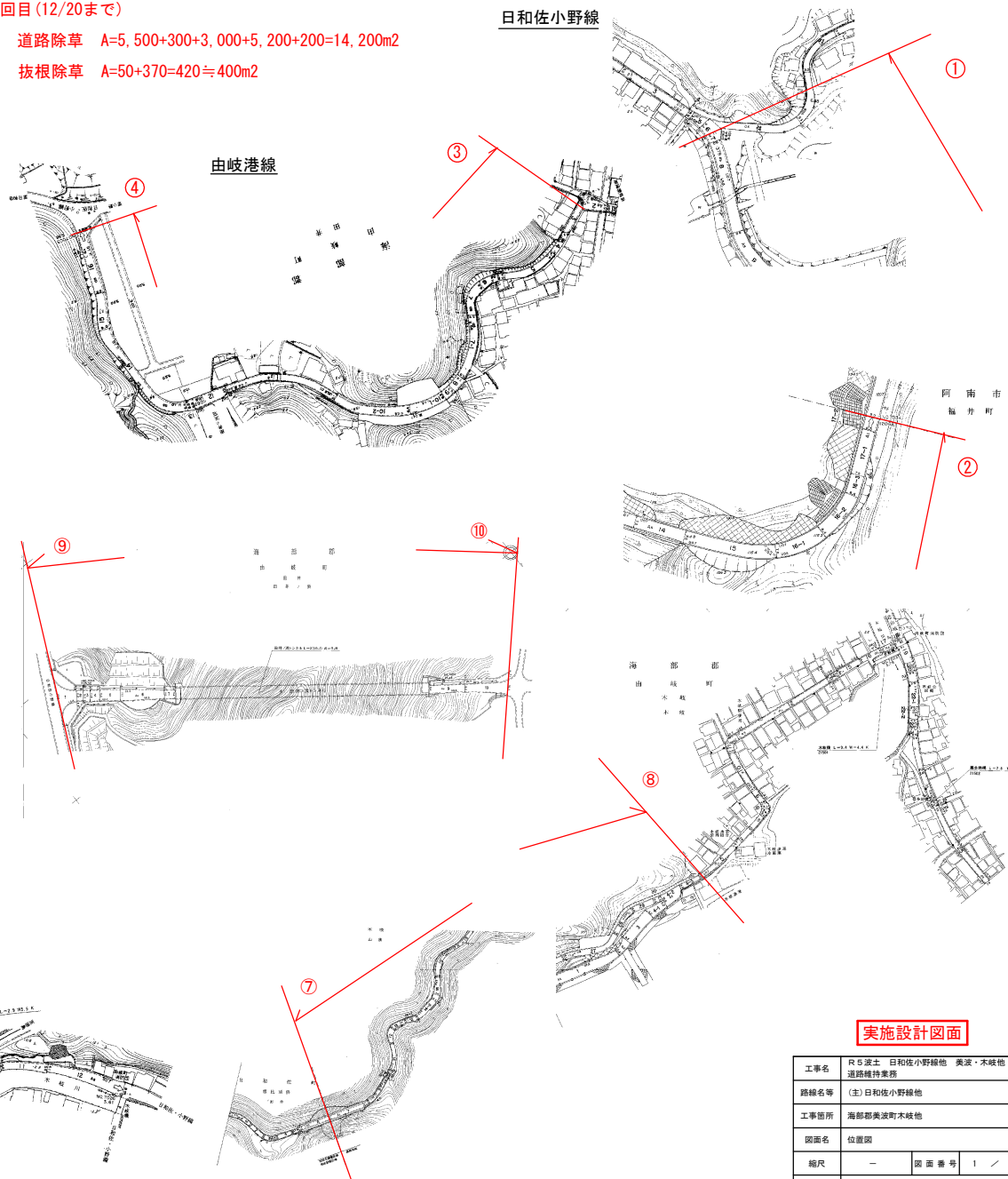


日和佐小野線  
道路除草工 (1回刈り) (12/20まで)  
A=5,200m2

1回目 (8/10まで)  
道路除草 A=5,500+300=5,800m2

2回目 (12/20まで)  
道路除草 A=5,500+300+3,000+5,200+200=14,200m2

抜根除草 A=50+370=420=400m2

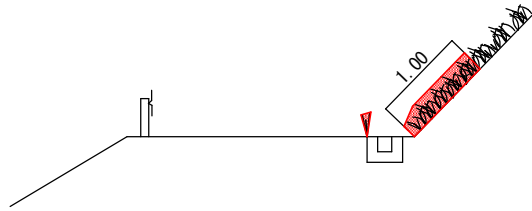


**実施設計図面**

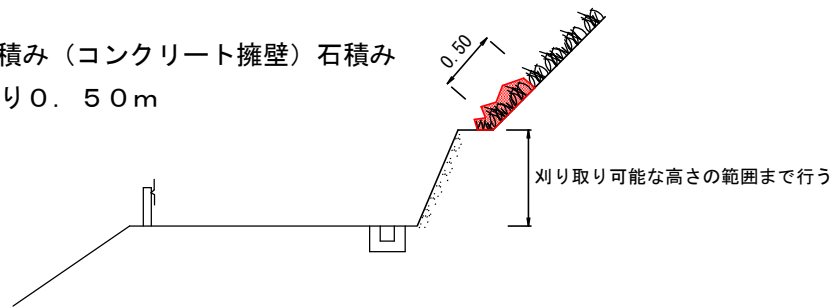
工事名	R5 度土 日和佐小野線他 美波・木岐他 道路維持業務		
路線名等	(主) 日和佐小野線他		
工事箇所	海部郡美波町木岐他		
図面名	位置図		
縮尺	-	図面番号	1 / 2
会社名			
事業者名	徳島県南総合県民局県土整備部(美波)		

山側の場合

Ⓐ 法尻より1.00m

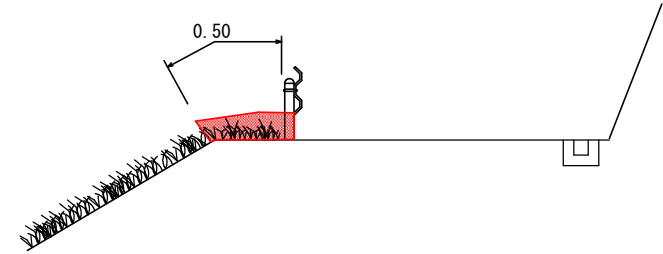


Ⓑ ブロック積み（コンクリート擁壁）石積みの天端より0.50m

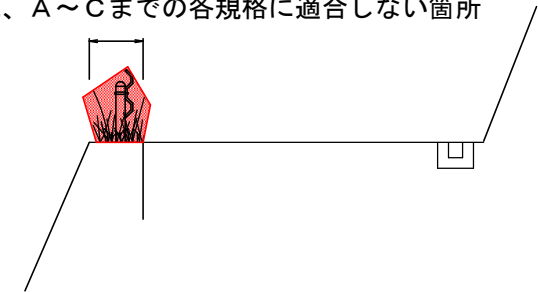


谷側の場合

Ⓒ 舗装路肩より0.50m  
 その他、内カーブの場合に特に走行車両の視界をさえぎる物は対象とする。



Ⓓ 路肩防護柵支柱より点在し繁殖している箇所  
 その他、A～Cまでの各規格に適合しない箇所



その他

Ⓔ 植樹帯については、除草作業時に雑草の抜根除草を行う。

実施設計図面

工事名	R5波土 日和佐小野線他 奥波・木岐他 道跡維持業務		
路線名等	(主)日和佐小野線他		
工事箇所	海部郡奥波町木岐他		
図面名	除草要領図		
縮尺	-	図面番号	2 / 2
会社名			
事業者名	徳島県南総合県民局県土整備部(奥波)		